
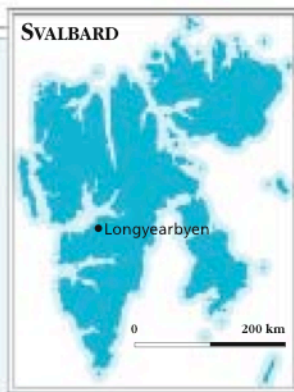



La Norvège région par région


Nous avons divisé le pays en sept régions. Chacune d'elles fait l'objet d'un chapitre identifié par une couleur distincte. Chaque région est constituée de plusieurs provinces administratives que vous pouvez facilement visiter ensemble. Ainsi, la Norvège de l'Est comprend le Hedmark, l'Oppland et le Buskerud, tandis que la région Nord regroupe le Nordland, le Troms et le Finnmark auquel nous avons adjoint le Svalbard (archipel du Spitzberg). Ces régions reprennent les frontières des différentes provinces, à l'exception d'une petite partie du Buskerud qui est traitée dans le chapitre *Autour de l'Oslofjord*.



OSLO
Pages 42-103



LE VESTLAND
Pages 154-181




LE SØRLAND ET LE TELEMARK
Pages 138-153

NORVÈGE DU NORD


TROMS



LE TRØNDELAG
Pages 182-195



LA NORVÈGE DU NORD ET LE SVALBARD
Pages 196-215



LA NORVÈGE DE L'EST
Pages 120-137



AUTOUR DE L'OSLOFJORD
Pages 106-119

